



H. CONGRESO DEL ESTADO
LIBRE Y SOBERANO
San Luis Potosí

AUDITORIA
SUPERIOR DEL ESTADO



UNIDAD DE TRANSPARENCIA
OFICIO No. ASE-UT-055/2023
ASUNTO: Notificación

San Luis Potosí, S.L.P. a 02 de mayo de 2023

**C. JUAN RAMÍREZ
PRESENTE.-**

En relación con su solicitud de información ingresada mediante el Sistema de Solicitudes de Acceso a la Información, SISAÍ 2.0 de la Plataforma Nacional de Transparencia, bajo el número de folio 240477123000041, en fecha 24 de abril de 2023 y recibido el mismo día, mes y año por esta Auditoría Superior del Estado y en el que requiere lo siguiente:

"En términos del artículo 16 fracción XII de la ley de Fiscalización y Rendición de Cuentas del Estado de San Luis Potosí, solicito se me proporcione e indique:

- 1. Que entidades cuentan con recursos públicos que la Federación haya transferido a San Luis Potosí, correspondientes al ejercicio 2022, que sean fiscalizables a través de esa Auditoría Superior del Estado en su plan de auditoría para este año.**
- 2. Solicito se me proporcione escaneado, el Convenio de Coordinación vigente, celebrado entre esa Auditoría Superior del Estado y la Auditoría Superior de la Federación en los términos de la normativo aplicable, para llevar o cabo las labores de fiscalización previamente indicadas." (SIC)**

La Unidad de Transparencia realizó los trámites necesarios para dar respuesta a su solicitud de información, de conformidad con lo establecido en el artículo 54 fracciones II y IV de la Ley de Transparencia y Acceso a la Información Pública del Estado de San Luis Potosí, que refiere:

ART. 54.- Los sujetos obligados designarán al responsable de la Unidad de Transparencia que tendrá las siguientes funciones:

...

II: Recibir y dar trámite a las solicitudes de acceso a la información;

...

IV. Realizar los trámites internos necesarios para la atención de las solicitudes de acceso a la información;



H. CONGRESO DEL ESTADO
LIBRE Y SOBERANO
San Luis Potosí

AUDITORIA
SUPERIOR DEL ESTADO



Recibida su solicitud de información, esta Unidad de Transparencia procedió o su análisis, determinando que requiere información relativa a la fiscalización que realiza esta Auditoría Superior a las aportaciones federales participables al estado y municipios del San Luis Potosí.

De igual manera, de acuerdo con lo establecido en el artículo 153 de la Ley referida, mismo que indica:

ARTÍCULO 153. Las Unidades de Transparencia deberán garantizar que las solicitudes se turnen a todas las Áreas competentes que cuenten con la información o deban tenerla de acuerdo a sus facultades, competencias y funciones, con el objeto de que realicen una búsqueda exhaustiva y razonable de la información solicitada.

Esta Unidad, remitió memorándum número ASE-UT-054/2023, a la Coordinación de Auditorías Especiales, para que conforme a lo establecido en el artículo 9 del Reglamento Interior de la Auditoría Superior del Estado de San Luis Potosí, proporcionara e informara en relación con lo petitionado en su solicitud de información.

En respuesta a lo requerido por esta Unidad respecto de la solicitud turnada, la Coordinación de Auditorías Especiales, proporciona respuesta mediante oficio número ASE- CAE-14/2023, el cual se adjunta al presente. Asimismo, se anexa el Acuerdo Administrativo mediante el cual se da a conocer el calendario de entrega, porcentaje, fórmulas y variables utilizadas, así como los montos estimados de participaciones, correspondiente al ejercicio 2022.

Se le informo al solicitante que, por así preverlo el artículo 154 párrafo tercero de la Ley de Transparencia y Acceso a la Información Pública del Estado de San Luis Potosí, le asiste el derecho a inconformarse si así lo estimo conveniente mediante el Recurso de Revisión que se establece en el artículo 166 de la Ley de la materia y podrá interponer, ante la Comisión Estatal de Garantía de Acceso a la Información Pública o en la Unidad de Transparencia de esta Auditoría Superior del Estado en un plazo de quince días hábiles, contados a partir de la fecha de notificación del presente.



H. CONGRESO DEL ESTADO
LIBRE Y SOBERANO
San Luis Potosí

AUDITORIA
SUPERIOR DEL ESTADO

En ese contexto, se notifica el presente al C. Juan Ramírez, de conformidad a lo establecido en el artículo 54 fracción V de la Ley de Transparencia y Acceso a la Información Pública del Estado de San Luis Potosí.

Sin otro particular de momento.

ATENTAMENTE

LIC. BEATRIZ ALEXANDRA JUÁREZ ALEJO
JEFA DE DEPARTAMENTO DE LA UNIDAD DE TRANSPARENCIA
DE LA AUDITORÍA SUPERIOR DEL ESTADO.

"2023, Año del Centenario del Voto de las Mujeres en San Luis Potosí, Precursor Nacional"

SOL. Folio 240477123000041 028/SISA 2.0/2023



H. CONGRESO DEL ESTADO
LIBRE Y SOBERANO
San Luis Potosí

AUDITORIA
SUPERIOR DEL ESTADO



COORDINACIÓN DE AUDITORÍAS ESPECIALES
OFICIO ASE-CAE-14/2023

ASUNTO: RESPUESTA A SOLICITUD, FOLIO 240477123000041
SAN LUIS POTOSÍ, SAN LUIS POTOSÍ, 26 DE ABRIL DE 2023

C. Solicitante

PRESENTE

En atención a su petición solicitud de información recibida mediante Plataforma Nacional de Transparencia con número de folio **240477123000041**, el 24 de abril de 2023, en el que solicita diversos puntos, los cuales se detallan a continuación así como lo correspondiente a cada numeral.

“En términos del artículo 16 fracción XII de la ley de Fiscalización y Rendición de Cuentas del Estado de San Luis Potosí, solicito se me proporcione e indique:

- 1. Que entidades cuentan con recursos públicos que la Federación haya transferido a San Luis Potosí, correspondientes al ejercicio 2022, que sean fiscalizables a través de esa Auditoría Superior del Estado en su plan de auditoría para este año.**
- 2. Solicito se me proporcione escaneado, el Convenio de Coordinación vigente, celebrado entre esa Auditoría Superior del Estado y la Auditoría Superior de la Federación en los términos de la normativa aplicable, para llevar a cabo las labores de fiscalización previamente indicadas.”**
(SIC)

Al respecto, se da contestación sobre la información que obra en poder de la Coordinación de Auditorías Especiales:

De conformidad con el acuerdo por el que se da a conocer el calendario de entrega, porcentaje, fórmulas y variables utilizadas, así como los


montos estimados que recibirá cada entidad federativa del Fondo General de Participaciones y del Fondo de Fomento Municipal, por el ejercicio fiscal de 2022, publicado en el Diario Oficial de la Federación el 20 de enero de 2022 como acuerdo 4/2022. En relación al Acuerdo Administrativo mediante el cual se da a conocer el calendario de entrega, porcentaje, fórmulas y variables utilizadas, así como los montos estimados de participaciones, publicado en el Periódico Oficial del Estado, "Plan de San Luis", de 15 de febrero de 2022. Los 58 municipios del Estado de San Luis Potosí, han recibido recursos públicos de la federación. Bajo ese tenor, la revisión está sujeta según lo previsto por el numeral 116, fracción II, párrafo sexto de la Constitución Política de los Estados Unidos Mexicanos. Tocante al segundo punto, no existe convenio de colaboración vigente con la Auditoría Superior de la Federación.

Sin otro particular de momento, quedo de Usted.

ATENTAMENTE





CONGRESO DEL ESTADO
LIBRE Y SOBERANO
San Luis Potosí


LIC. MIGUEL ÁNGEL MÉNDEZ MONTES
ENCARGADO DEL DESPACHO DE LA COORDINACIÓN
DE AUDITORÍAS ESPECIALES DE LA AUDITORÍA SUPERIOR
DEL ESTADO DE SAN LUIS POTOSÍ

AUDITORÍA
SUPERIOR DEL ESTADO

"2023, AÑO DEL CENTENARIO DEL VOTO DE LAS MUJERES EN SAN LUIS POTOSÍ, PRECURSOR NACIONAL"


CAE/MAMM/MASL
c.c.p EXPEDIENTE



PLAN DE **San Luis**

PERIÓDICO OFICIAL DEL ESTADO

Las leyes y demás disposiciones son de observancia obligatoria por el sólo hecho de publicarse en este Periódico.

“2022, Año de las y los Migrantes de San Luis Potosí”

ÍNDICE:

Autoridad emisora:

Poder Ejecutivo del Estado de San Luis Potosí

Título:

Acuerdo Administrativo mediante el cual se da a conocer el calendario de entrega, porcentaje, fórmulas y variables utilizadas, así como los montos estimados de Participaciones.



POTOSÍ
PARA LOS POTOSINOS
GOBIERNO DEL ESTADO 2021-2027

Publicación a cargo de:
SECRETARÍA GENERAL DE GOBIERNO
por conducto de la
Dirección del Periódico Oficial del Estado
Directora:
ANA SOFÍA AGUILAR RODRÍGUEZ



MADERO No. 305, 3ER PISO
ZONA CENTRO, C.P. 78000
SAN LUIS POTOSÍ, S.L.P.

VERSIÓN ELECTRÓNICA GRATUITA



Secretaría General de Gobierno

DIRECTORIO

José Ricardo Gallardo Cardona

Gobernador Constitucional del Estado
de San Luis Potosí

J. Guadalupe Torres Sánchez

Secretario General de Gobierno

Ana Sofía Aguilar Rodríguez

Directora del Periódico Oficial del Estado
"Plan de San Luis"

Para efectos de esta publicación, en términos del artículo 12, fracción VI, de la Ley del Periódico Oficial del Estado, la autoridad señalada en el índice de la portada es la responsable del contenido del documento publicado.

Requisitos para solicitar una publicación:

• Publicaciones oficiales

- ✓ Presentar oficio de solicitud para su autorización, dirigido a la Secretaría General de Gobierno, adjuntando sustento jurídico según corresponda, así como el original del documento físico a publicar y archivo electrónico respectivo (conforme a las especificaciones indicadas **para cualquier tipo de publicación**).
- ✓ En caso de licitaciones públicas, la solicitud se deberá presentar con tres días de anticipación a la fecha en que se desea publicar.
- ✓ Este tipo de publicación será considerada **EDICIÓN EXTRAORDINARIA**.

• Publicaciones de particulares (avisos judiciales y diversos)

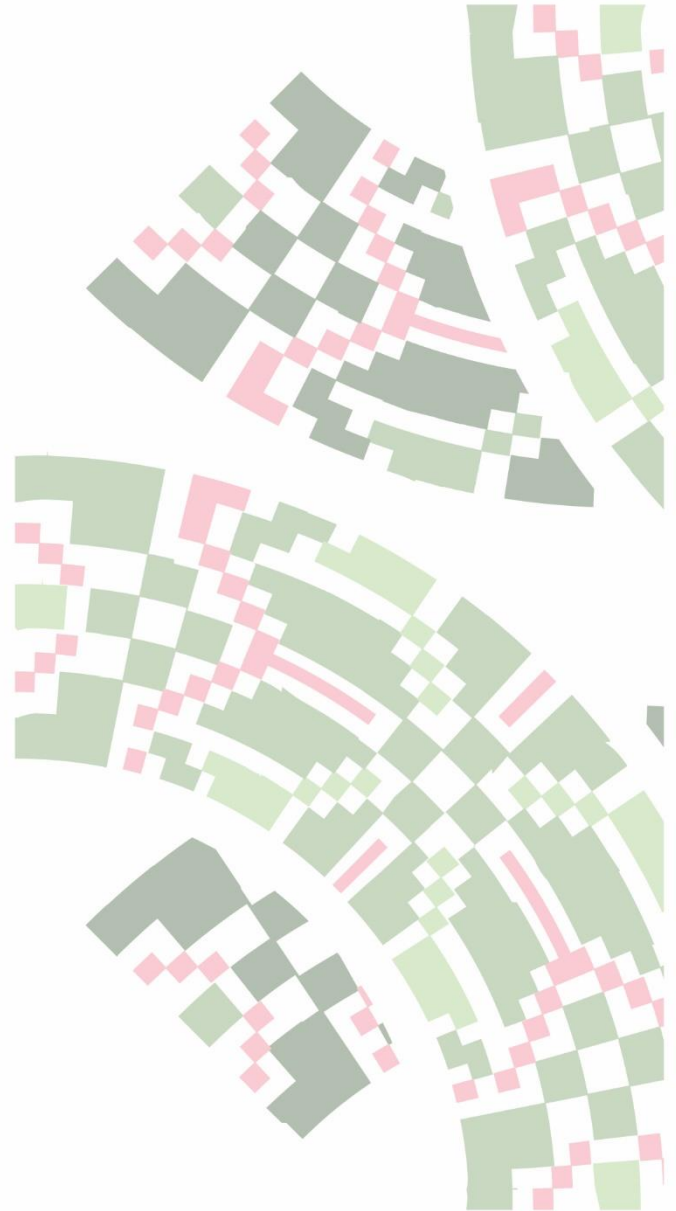
- ✓ Realizar el pago de derechos en las cajas recaudadoras de la Secretaría de Finanzas.
- ✓ Hecho lo anterior, presentar ante la Dirección del Periódico Oficial del Estado, el recibo de pago original y una copia fotostática, así como el original del documento físico a publicar (con firma y sello) y en archivo electrónico (conforme a las especificaciones indicadas **para cualquier tipo de publicación**).
- ✓ Cualquier aclaración deberá solicitarse el mismo día de la publicación.
- ✓ Este tipo de publicación será considerada **EDICIÓN ORDINARIA** (con excepciones en que podrán aparecer en EDICIÓN EXTRAORDINARIA).

• Para cualquier tipo de publicación

- ✓ El solicitante deberá presentar el documento a publicar en archivo físico y electrónico. El archivo electrónico que debe presentar el solicitante, deberá cumplir con los siguientes requisitos:
 - Formato Word para Windows
 - Tipo de letra Arial de 9 pts.
 - No imagen (JPEG, JPG). No OCR. No PDF.

¿Donde consultar una publicación?

- ✓ Conforme al artículo 11, de la Ley del Periódico Oficial del Estado, la publicación del periódico se realiza de forma electrónica, pudiendo ser consultado de manera gratuita en la página destinada para ello, pudiendo ingresar bajo la siguiente liga electrónica: periodicooficial.slp.gob.mx/
 - **Ordinarias:** lunes, miércoles y viernes de todo el año
 - **Extraordinarias:** cuando sea requerido



Poder Ejecutivo del Estado de San Luis Potosí

JOSÉ RICARDO GALLARDO CARDONA, Gobernador Constitucional del Estado Libre y Soberano de San Luis Potosí, en ejercicio de las facultades que me confieren los artículos 80 fracciones I, III y XXX, 83 y 84 de la Constitución Política del Estado Libre y Soberano de San Luis Potosí; 31 fracciones I y II; 32, fracciones IV y V; 33 fracciones V, VII y XII de la Ley Orgánica de la Administración Pública del Estado de San Luis Potosí, y

CONSIDERANDO

Los artículos Primero y Segundo del Acuerdo publicado en el Diario Oficial de la Federación el 20 de enero de 2022, disponen lo relativo al calendario de entrega, porcentaje, fórmulas y variables utilizadas, así como los montos estimados del Fondo General de Participaciones y del Fondo de Fomento Municipal para el ejercicio fiscal 2022.

El antepenúltimo párrafo del artículo 6º de la Ley de Coordinación Fiscal establece que los Gobiernos de las Entidades deberán publicar a más tardar el 15 de febrero en el Periódico Oficial del Estado; así como en sus páginas de Internet el calendario de entrega, porcentaje, fórmulas y variables utilizados, así como montos estimados de las participaciones que las entidades reciban y de las que tengan obligación participar a sus municipios, conforme al numeral 5 fracción I, de los lineamientos emitidos por la Secretaría de Hacienda y Crédito Público, publicados en el Diario Oficial de la Federación el 14 febrero de 2014.

El 28 de enero de 2022 se publicó el Decreto 0260, en el Periódico Oficial del Estado "*Plan de San Luis*", el cual establece los coeficientes aplicables para el pago de participaciones a municipios para el ejercicio fiscal 2022.

Los artículos 11, 12, 14, 15, 15 Bis, 16, 17, 18 y 19 Ter de la Ley de Coordinación Fiscal del Estado de San Luis Potosí, establecen las formas en que se deben asignar y distribuir las participaciones.

En virtud de lo anterior se expide el siguiente:

ACUERDO ADMINISTRATIVO MEDIANTE EL CUAL SE DA A CONOCER EL CALENDARIO DE ENTREGA, PORCENTAJE, FÓRMULAS Y VARIABLES UTILIZADAS, ASÍ COMO LOS MONTOS ESTIMADOS DE PARTICIPACIONES

PRIMERO. Los porcentajes y montos estimados de las participaciones federales, de las que participarán los municipios correspondientes al Fondo General de Participaciones, Fondo de Fomento Municipal, Excedente Fondo Fomento Municipal Municipios Coordinados Impuesto Predial, Impuesto a la Venta Final de Gasolina y Diésel, Impuesto Sobre Producción y Servicios, Fondo de Fiscalización y Recaudación, Compensación Impuesto Sobre Automóviles Nuevos, Incentivo por la Recaudación Neta del Impuesto Sobre la Renta por la Enajenación de Bienes Inmuebles, Impuesto Sobre Automóviles Nuevos, Impuesto Sobre la Renta, y Participación equivalente al Impuesto Sobre Erogaciones por Remuneraciones al Trabajo Personal durante el ejercicio fiscal 2022 son los siguientes:



Nombre del Municipio	Fondo General de Participaciones		Fondo de Fomento Municipal		Excedente Fondo Fomento Municipal, Municipios Coordinados Impuesto Predial	
	porcentaje	Monto (pesos)	porcentaje	Monto (pesos)	porcentaje	Monto (pesos)
1 Ahualulco	0.00679375598	20,412,151	0.00679375598	5,703,644	0.01821742185	845,302
2 Alaquines	0.00313162601	9,409,114	0.00313162601	2,629,132	0.00683171987	316,997
3 Aquismón	0.02042791552	61,376,607	0.02042791552	17,150,095	0.00000000000	0
4 Armadillo de los Infante	0.00204245836	6,136,660	0.00204245836	1,714,730	0.00255719268	118,656
5 Axtla de Terrazas	0.01241322865	37,296,114	0.01241322865	10,421,428	0.03371767734	1,564,525
6 Cárdenas	0.00653908972	19,646,994	0.00653908972	5,489,841	0.01537761905	713,533
7 Catorce	0.00362737093	10,898,602	0.00362737093	3,045,331	0.00000000000	0
8 Cedral	0.00695923983	20,909,355	0.00695923983	5,842,575	0.00000000000	0
9 Cerritos	0.00778995870	23,405,288	0.00778995870	6,539,998	0.03468118982	1,609,232
10 Cerro de San Pedro	0.00222894661	6,696,972	0.00222894661	1,871,295	0.00000000000	0
11 Ciudad del Maíz	0.01096095459	32,932,690	0.01096095459	9,202,183	0.03054221858	1,417,181
12 Ciudad Fernández	0.01684606335	50,614,768	0.01684606335	14,142,980	0.00000000000	0
13 Ciudad Valles	0.06239165757	187,458,591	0.06239165757	52,380,424	0.00000000000	0
14 Coxcatlán	0.00596170572	17,912,218	0.00596170572	5,005,103	0.01290871556	598,974
15 Charcas	0.00772505410	23,210,279	0.00772505410	6,485,508	0.02419671361	1,122,745
16 Ebano	0.01465807572	44,040,859	0.01465807572	12,306,072	0.03775881875	1,752,036
17 Guadalcázar	0.00945617384	28,411,507	0.00945617384	7,938,856	0.01662989371	771,639
18 Huehuetlán	0.00586504441	17,621,794	0.00586504441	4,923,952	0.01504911639	698,290
19 Lagunillas	0.00239129997	7,184,770	0.00239129997	2,007,597	0.00606663357	281,496
20 Matehuala	0.03493330493	104,958,714	0.03493330493	29,327,981	0.00000000000	0
21 Mexquitic de Carmona	0.02042654963	61,372,503	0.02042654963	17,148,949	0.05221528777	2,422,827
22 Moctezuma	0.00675254372	20,288,327	0.00675254372	5,669,045	0.01854692381	860,591
23 Rayón	0.00568234024	17,072,851	0.00568234024	4,770,564	0.01540496102	714,801
24 Rioverde	0.03474788132	104,401,600	0.03474788132	29,172,310	0.00000000000	0
25 Salinas	0.01083862823	32,565,155	0.01083862823	9,099,485	0.00000000000	0
26 San Antonio	0.00394972329	11,867,124	0.00394972329	3,315,959	0.01279207543	593,562
27 San Cirilo de Acosta	0.00380867437	11,443,336	0.00380867437	3,197,543	0.00000000000	0
28 San Luis Potosí	0.3091110679	928,738,470	0.3091110679	259,511,791	0.00000000000	0
29 San Martín Chalchicuautla	0.00714274624	21,460,708	0.00714274624	5,996,636	0.01744627748	809,520
30 San Nicolás Tolentino	0.00220620853	6,628,655	0.00220620853	1,852,205	0.00451479326	209,490
31 San Vicente Tancuayalab	0.00575737560	17,298,299	0.00575737560	4,833,559	0.01610454187	747,262
32 Santa Catarina	0.00500646953	15,042,167	0.00500646953	4,203,142	0.01412193695	655,268
33 Santa María del Río	0.01398090184	42,006,260	0.01398090184	11,737,556	0.00000000000	0
34 Santo Domingo	0.00405532048	12,184,396	0.00405532048	3,404,612	0.00682778051	316,814
35 Soledad de Graciano Sánchez	0.11257585726	338,239,316	0.11257585726	94,512,173	0.35743626408	16,585,301
36 Tamasopo	0.01096613833	32,948,265	0.01096613833	9,206,535	0.02139579827	992,780
37 Tamazunchale	0.03581353898	107,603,417	0.03581353898	30,066,974	0.00000000000	0
38 Tampacán	0.00562693557	16,906,385	0.00562693557	4,724,049	0.01478989295	686,262
39 Tampamolón Corona	0.00553717974	16,636,710	0.00553717974	4,648,696	0.01509581948	700,457
40 Tamuín	0.01377073569	41,374,806	0.01377073569	11,561,112	0.00000000000	0
41 Tancanhuitz	0.00796035476	23,917,250	0.00796035476	6,683,053	0.01850650313	858,715
42 Tanlaías	0.00743998870	22,353,787	0.00743998870	6,246,184	0.02418709522	1,122,299
43 Tanquián de Escobedo	0.00529473681	15,908,279	0.00529473681	4,445,155	0.01401547433	650,328
44 Tierra Nueva	0.00314712915	9,455,694	0.00314712915	2,642,147	0.00000000000	0
45 Vanegas	0.00297637498	8,942,655	0.00297637498	2,498,792	0.00860320610	399,195
46 Venado	0.00518307802	15,572,795	0.00518307802	4,351,412	0.016327161626	710,934
47 Villa de Arista	0.00619466947	18,612,168	0.00619466947	5,200,686	0.00000000000	0
48 Villa de Arriaga	0.00647959149	19,468,229	0.00647959149	5,439,890	0.00000000000	0
49 Villa de Guadalupe	0.00357463539	10,740,156	0.00357463539	3,001,057	0.00000000000	0
50 Villa Hidalgo	0.00554807486	16,669,445	0.00554807486	4,657,842	0.00000000000	0
51 Villa de la Paz	0.00229220911	6,887,047	0.00229220911	1,924,406	0.00000000000	0
52 Villa de Ramos	0.01372936487	41,250,505	0.01372936487	11,526,380	0.02766971189	1,283,895
53 Villa de Reyes	0.0182842886	54,927,390	0.0182842886	15,348,029	0.00000000000	0
54 Zaragoza	0.00952677083	28,623,619	0.00952677083	7,998,125	0.00000000000	0
55 Villa Juárez	0.00393974172	11,837,134	0.00393974172	3,307,579	0.00970030557	450,101
56 Xilitla	0.01902690600	57,167,210	0.01902690600	15,973,889	0.04449165914	2,064,445
57 El Naranjo	0.00744437367	22,366,961	0.00744437367	6,249,865	0.01627714470	755,271
58 Matlapa	0.0106079147	33,232,654	0.0106079147	9,286,000	0.00000000000	0
Total	1.000000000	3,004,545,774	1.000000000	839,542,110	1.00000000000	46,400,722

Ingresos Federales	100%	15,022,728,870	100%	885,942,832
A Municipios	20%	3,004,545,774	1° Fondo	839,542,110
			2° Fondo	46,400,722



Nombre del Municipio		Impuesto a la Venta Final de Gasolina y Diésel		Impuesto Especial sobre Producción y Servicios		Fondo de Fiscalización y Recaudación	
		porcentaje	Monto (pesos)	porcentaje	Monto (pesos)	porcentaje	Monto (pesos)
1	Ahualulco	0.00679375598	727,009	0.00679375598	1868,263	0.0074696084	1,485,710
2	Alaquines	0.0031362601	335,120	0.0031362601	861,188	0.00327828287	68,1489
3	Aquismón	0.02042791552	2,186,019	0.02042791552	5,617,617	0.01969359973	4,093,905
4	Armadillo de los Infante	0.00204245836	218,566	0.00204245836	561,670	0.00266384291	553,760
5	Axtla de Terrazas	0.01241322865	1,328,357	0.01241322865	3,413,601	0.01214481914	2,524,664
6	Cárdenas	0.00653908972	699,757	0.00653908972	1,798,230	0.00677939305	1,409,300
7	Catorce	0.00362737093	388,170	0.00362737093	997,516	0.00405578026	843,115
8	Cedral	0.00695923983	744,718	0.00695923983	1,913,771	0.00743245264	1,545,058
9	Cerritos	0.00778995870	833,614	0.00778995870	2,142,216	0.00896230774	1,863,084
10	Cerro de San Pedro	0.00222894661	238,523	0.00222894661	612,954	0.00725397645	1,507,956
11	Ciudad del Maíz	0.01096095459	1,172,947	0.01096095459	3,014,230	0.01083762147	2,252,924
12	Ciudad Fernández	0.01684606335	1,802,720	0.01684606335	4,632,618	0.01679081095	3,490,473
13	Ciudad Valles	0.06239165757	6,676,617	0.06239165757	17,157,523	0.06043086349	12,562,365
14	Coxcatlán	0.00596170572	637,970	0.00596170572	1,639,452	0.00605733684	1,259,199
15	Charcas	0.00772505410	826,669	0.00772505410	2,124,367	0.00868728577	1,805,913
16	Ebano	0.01465807572	1,568,581	0.01465807572	4,030,928	0.01436741274	2,986,697
17	Guadalcázar	0.00945617384	1,011,918	0.00945617384	2,600,420	0.00921650915	1,915,928
18	Huehuetlán	0.00586504441	627,626	0.00586504441	1,612,870	0.00582519666	1,210,934
19	Lagunillas	0.00239129997	255,896	0.00239129997	657,600	0.00287707089	598,085
20	Matehuala	0.03493330493	3,738,261	0.03493330493	9,606,556	0.03435681165	7,142,093
21	Mexquitic de Carmona	0.02042654963	2,185,873	0.02042654963	5,617,241	0.02092608619	4,350,114
22	Moctezuma	0.00675254372	722,599	0.00675254372	1,856,930	0.00701337920	1,457,941
23	Rayón	0.00568234024	608,075	0.00568234024	1,562,627	0.00631674971	1,313,126
24	Rioverde	0.03474788132	3,718,418	0.03474788132	9,555,565	0.03395827789	7,059,245
25	Salinas	0.01083862823	1,159,856	0.01083862823	2,980,591	0.01097975977	2,282,472
26	San Antonio	0.00394972329	422,665	0.00394972329	1,086,162	0.00396125639	823,466
27	San Ciro de Acosta	0.00380867437	407,571	0.00380867437	1,047,374	0.00476207801	989,941
28	San Luis Potosí	0.3091110679	33,078,404	0.3091110679	85,004,647	0.29605852891	61,544,634
29	San Martín Chalchicuautla	0.00714274624	764,355	0.00714274624	1,964,234	0.00701074129	1,457,393
30	San Nicolás Tolentino	0.00220620853	236,089	0.00220620853	606,701	0.00274606877	570,853
31	San Vicente Tancuayalab	0.00575737560	616,105	0.00575737560	1,583,261	0.00580830114	1,207,429
32	Santa Catarina	0.00500646953	535,749	0.00500646953	1,376,764	0.00490556649	1,019,769
33	Santa María del Río	0.01398090184	1,496,115	0.01398090184	3,844,707	0.01408765866	2,928,542
34	Santo Domingo	0.00405532048	433,965	0.00405532048	1,115,201	0.00417580820	868,067
35	Soledad de Graciano Sánchez	0.1257585726	12,046,897	0.1257585726	30,958,030	0.10880269175	22,617,899
36	Tamasopo	0.01096613833	1,173,502	0.01096613833	3,015,656	0.01080651180	2,246,457
37	Tamazunchale	0.03581353898	3,832,456	0.03581353898	9,848,618	0.03511502532	7,299,710
38	Tampacán	0.00562693557	602,146	0.00562693557	1,547,391	0.00601369405	1,250,126
39	Tampamolón Corona	0.00553717974	592,541	0.00553717974	1,522,708	0.00572971222	1,191,092
40	Tamuín	0.01377073569	1,473,625	0.01377073569	3,786,912	0.01438697955	2,990,765
41	Tancanhuitz	0.00796035476	851,848	0.00796035476	2,189,074	0.00777148645	1,615,536
42	Tanlajás	0.00743998870	796,163	0.00743998870	2,045,975	0.00725960489	1,509,126
43	Tanquián de Escobedo	0.00529473681	566,597	0.00529473681	1,456,037	0.0054051034	1,123,622
44	Tierra Nueva	0.00314712915	336,779	0.00314712915	865,451	0.00431097813	896,166
45	Vanegas	0.00297637498	318,506	0.00297637498	818,494	0.00323947256	673,421
46	Venado	0.00518307802	554,648	0.00518307802	1,425,331	0.00560309250	1,164,771
47	Villa de Arista	0.00619466947	662,900	0.00619466947	1,703,516	0.00664838578	1,382,066
48	Villa de Arriaga	0.00647959149	693,390	0.00647959149	1,781,869	0.00654055717	1,359,651
49	Villa de Guadalupe	0.00357463539	382,527	0.00357463539	983,014	0.00385438869	801,250
50	Villa Hidalgo	0.00554807486	593,707	0.00554807486	1,525,704	0.00592735514	1,232,178
51	Villa de la Paz	0.00229220911	245,292	0.00229220911	630,351	0.00278941527	579,864
52	Villa de Ramos	0.01372936487	1,469,198	0.01372936487	3,775,535	0.0130689325	2,766,236
53	Villa de Reyes	0.01828142886	1,956,321	0.01828142886	5,027,339	0.02094334706	4,353,702
54	Zaragoza	0.00952677083	1,019,473	0.00952677083	2,619,834	0.01172001646	2,436,357
55	Villa Juárez	0.00393974172	421,597	0.00393974172	1,083,417	0.00515350349	1,071,310
56	Xilitla	0.01902690600	2,036,095	0.01902690600	5,232,343	0.01858074995	3,862,565
57	El Naranjo	0.00744437367	796,633	0.00744437367	2,047,181	0.00756759734	1,573,152
58	Matlapa	0.01106079147	1,183,630	0.01106079147	3,041,685	0.01095483197	2,277,290
	Total	1.00000000000	107,011,373	1.00000000000	274,997,065	1.00000000000	207,879,956

Ingresos Federales	100%	535,056,864	100%	274,997,065	100%	1,039,399,782
A Municipios	20%	107,011,373	100%	274,997,065	20%	207,879,956



	Nombre del Municipio	Fondo de Compensación del Impuesto sobre Automóviles Nuevos		Incentivo por la Recaudación neta del Impuesto Sobre la Renta por la Enajenación de Bienes Inmuebles		Impuesto sobre Automóviles Nuevos	
		porcentaje	Monto (pesos)	porcentaje	Monto (pesos)	porcentaje	Monto (pesos)
1	Ahualulco	0.00679375598	70,551	0.00679375598	79,437	0.00679375598	27,169
2	Alaquines	0.00313162601	32,521	0.00313162601	36,617	0.00313162601	125,204
3	Aquismón	0.02042791552	212,136	0.02042791552	238,856	0.02042791552	816,722
4	Armadillo de los Infante	0.00204245836	21,210	0.00204245836	23,882	0.00204245836	81,659
5	Axtla de Terrazas	0.01241322865	128,907	0.01241322865	145,144	0.01241322865	496,289
6	Cárdenas	0.00653908972	67,906	0.00653908972	76,459	0.00653908972	261,437
7	Catorce	0.00362737093	37,669	0.00362737093	42,414	0.00362737093	145,025
8	Cedral	0.00695923983	72,269	0.00695923983	81,372	0.00695923983	278,235
9	Cerritos	0.00778995870	80,896	0.00778995870	91,085	0.00778995870	311,448
10	Cerro de San Pedro	0.00222894661	23,147	0.00222894661	26,062	0.00222894661	89,115
11	Ciudad del Maíz	0.01096095459	113,825	0.01096095459	128,163	0.01096095459	438,226
12	Ciudad Fernández	0.01684606335	174,940	0.01684606335	196,975	0.01684606335	673,517
13	Ciudad Valles	0.06239165757	647,914	0.06239165757	729,524	0.06239165757	2,494,460
14	Coxcatlán	0.00596170572	61,910	0.00596170572	69,708	0.00596170572	238,353
15	Charcas	0.00772505410	80,222	0.00772505410	90,326	0.00772505410	308,853
16	Ebano	0.01465807572	152,219	0.01465807572	171,392	0.01465807572	586,040
17	Guadalcázar	0.00945617384	98,199	0.00945617384	110,568	0.00945617384	378,064
18	Huehuetlán	0.00586504441	60,906	0.00586504441	68,578	0.00586504441	234,488
19	Lagunillas	0.00239129997	24,833	0.00239129997	27,961	0.00239129997	95,606
20	Matehuala	0.03493330493	362,769	0.03493330493	408,463	0.03493330493	1,396,657
21	Mexquic de Carmona	0.02042654963	212,122	0.02042654963	238,840	0.02042654963	816,667
22	Moctezuma	0.00675254372	70,123	0.00675254372	78,955	0.00675254372	269,971
23	Rayón	0.00568234024	59,009	0.00568234024	66,442	0.00568234024	227,184
24	Rioverde	0.03474788132	360,844	0.03474788132	406,295	0.03474788132	1,389,243
25	Salinas	0.01083862823	112,555	0.01083862823	126,732	0.01083862823	433,336
26	San Antonio	0.00394972329	41,016	0.00394972329	46,183	0.00394972329	157,913
27	San Cirio de Acosta	0.00380867437	39,552	0.00380867437	44,533	0.00380867437	152,273
28	San Luis Potosí	0.3091110679	3,210,004	0.3091110679	3,614,327	0.3091110679	12,358,468
29	San Martín Chalchicuautla	0.00714274624	74,175	0.00714274624	83,518	0.00714274624	285,572
30	San Nicolás Tolentino	0.00220620853	22,911	0.00220620853	25,796	0.00220620853	88,206
31	San Vicente Tancuayalab	0.00575737560	59,788	0.00575737560	67,319	0.00575737560	230,184
32	Santa Catarina	0.00500646953	51,990	0.00500646953	58,539	0.00500646953	200,162
33	Santa María del Río	0.01398090184	145,186	0.01398090184	163,474	0.01398090184	558,966
34	Santo Domingo	0.00405532048	42,113	0.00405532048	47,417	0.00405532048	162,134
35	Soledad de Graciano Sánchez	0.1257585726	1,169,059	0.1257585726	1,316,310	0.1257585726	4,500,858
36	Tamasopo	0.01096613833	113,879	0.01096613833	128,223	0.01096613833	438,434
37	Tamazunchale	0.03581353898	371,910	0.03581353898	418,755	0.03581353898	1,431,849
38	Tampacán	0.00562693557	58,434	0.00562693557	65,794	0.00562693557	224,969
39	Tampamolón Corona	0.00553717974	57,502	0.00553717974	64,744	0.00553717974	221,380
40	Tamuín	0.01377073569	143,004	0.01377073569	161,016	0.01377073569	550,563
41	Tancanhuitz	0.00796035476	82,665	0.00796035476	93,078	0.00796035476	318,260
42	Tanlajás	0.00743998870	77,262	0.00743998870	86,993	0.00743998870	297,456
43	Tanquián de Escobedo	0.00529473681	54,984	0.00529473681	61,909	0.00529473681	211,687
44	Tierra Nueva	0.00314712915	32,682	0.00314712915	36,798	0.00314712915	125,824
45	Vanegas	0.00297637498	30,909	0.00297637498	34,802	0.00297637498	118,997
46	Venado	0.00518307802	53,824	0.00518307802	60,604	0.00518307802	207,223
47	Villa de Arista	0.00619466947	64,329	0.00619466947	72,432	0.00619466947	247,667
48	Villa de Arriaga	0.00647959149	67,288	0.00647959149	75,764	0.00647959149	259,058
49	Villa de Guadalupe	0.00357463539	37,121	0.00357463539	41,797	0.00357463539	142,916
50	Villa Hidalgo	0.00554807486	57,615	0.00554807486	64,872	0.00554807486	221,816
51	Villa de la Paz	0.00229220911	23,804	0.00229220911	26,802	0.00229220911	91,644
52	Villa de Ramos	0.01372936487	142,574	0.01372936487	160,533	0.01372936487	548,909
53	Villa de Reyes	0.01828142886	189,846	0.01828142886	213,758	0.01828142886	730,904
54	Zaragoza	0.00952677083	98,932	0.00952677083	111,393	0.00952677083	380,887
55	Villa Juárez	0.00393974172	40,913	0.00393974172	46,066	0.00393974172	157,513
56	Xilitla	0.01902690600	197,587	0.01902690600	222,475	0.01902690600	760,708
57	El Naranjo	0.00744437367	77,307	0.00744437367	87,044	0.00744437367	297,631
58	Matlapa	0.0106079147	114,862	0.0106079147	129,330	0.0106079147	442,218
	Total	1.0000000000	10,384,630	1.0000000000	11,692,647	1.0000000000	39,980,665

Ingresos Federales	100%	5,192,148	100%	58,463,235	100%	19,903,327
A Municipios	20%	10,384,630	20%	11,692,647	20%	39,980,665



Impuesto Sobre la Renta: Los recursos provenientes del 100% de la Participaciones derivadas de la Recaudación del Impuesto sobre la Renta que se entera a la Federación por el Salario del Personal municipal, serán distribuidos a los H. Ayuntamientos por los montos que notifique la Secretaría de Hacienda y Crédito Público a favor de los Municipios que cumplan con esta disposición.

Participación equivalente al Impuesto sobre Erogaciones por Remuneración al trabajo: Se participará a los municipios del 100% del importe total efectivamente pagado por ellos mismos, sin incluir sus accesorios.

Derivado del acuerdo publicado en el Diario Oficial de la Federación el día 20 de enero del 2022, para los efectos correspondientes se transcribe la siguiente precisión:

*“El total de participaciones por los fondos antes señalados, así como los montos que finalmente reciba cada entidad federativa, pueden verse modificados por la variación de los ingresos efectivamente captados respecto a la estimación, por el cambio de los coeficientes de participación, por la población de acuerdo a la última información oficial que dé a conocer el Instituto Nacional de Estadística y Geografía (INEGI), de conformidad con el artículo 2o. de la Ley de Coordinación Fiscal y, en su caso, por la diferencia de los ajustes a los pagos provisionales correspondientes al ejercicio fiscal de 2022, motivo por el cual **la estimación no significa compromiso de pago.**”*

SEGUNDO. Se da a conocer el calendario de las participaciones correspondientes al Fondo General de Participaciones y al Fondo de Fomento Municipal para el ejercicio fiscal de 2022, previsto por el primer párrafo del artículo 3º de la Ley de Coordinación Fiscal.

Periodo	Fondo General de Participaciones	Fondo de Fomento Municipal
Enero	27-ene	08-feb
Febrero	25-feb	07-mar
Marzo	25-mar	07-abr
Abril	25-abr	06-may
Mayo	25-may	07-jun
Junio	27-jun	07-jul
Julio	25-jul	05-ago
Agosto	25-ago	07-sep
Septiembre	26-sep	07-oct
Octubre	25-oct	07-nov
Noviembre	25-nov	07-dic
Diciembre	26-dic	06-ene-23

Para dar cumplimiento al numeral 5 fracción I, inciso b) de los lineamientos emitidos por la Secretaría de Hacienda y Crédito Público, publicados en el Diario Oficial de la Federación el 14 febrero 2014, se da a conocer el calendario de las participaciones de Excedente Fondo Fomento Municipal Municipios Coordinados Impuesto Predial, Impuesto a la Venta Final de Gasolina y Diésel, Impuesto Sobre Producción y Servicios, Fondo de Fiscalización y Recaudación, Compensación Impuesto Sobre Automóviles Nuevos, Incentivo por la Recaudación Neta del Impuesto Sobre la Renta por la Enajenación de Bienes Inmuebles, Impuesto Sobre Automóviles Nuevos, Impuesto Sobre la Renta, y Participación equivalente al Impuesto Sobre Erogaciones por Remuneraciones al Trabajo Personal.



Periodo	Excedente Fondo Fomento Municipal, Municipios Coordinados Impuesto Predial	Impuesto a la Venta Final de Gasolina y Diésel	Impuesto Especial sobre Producción y Servicios	Fondo de Fiscalización y Recaudación (Anticipo)	Fondo de Fiscalización y Recaudación (Trimestre)
Enero	08-feb	17-ene	08-feb	31-ene	08-feb
Febrero	07-mar	17-feb	07-mar	28-feb	
Marzo	07-abr	17-mar	07-abr	31-mar	
Abril	06-may	18-abr	06-may	29-abr	06-may
Mayo	07-jun	17-may	07-jun	31-may	
Junio	07-jul	17-jun	07-jul	30-jun	
Julio	05-ago	15-jul	05-ago	29-jul	05-ago
Agosto	07-sep	17-ago	07-sep	31-ago	
Septiembre	07-oct	19-sep	07-oct	30-sep	
Octubre	07-nov	17-oct	07-nov	28-oct	07-nov
Noviembre	07-dic	17-nov	07-dic	30-nov	
Diciembre	06-ene-23	16-dic	06-ene-23	28-dic	

Periodo	Fondo de Compensación del Impuesto sobre Automóviles Nuevos	Incentivo por la Recaudación neta del Impuesto Sobre la Renta por la Enajenación de Bienes Inmuebles	Impuesto sobre Automóviles Nuevos	Impuesto Sobre la Renta	Participación equivalente al Impuesto sobre Nómina
Enero	31-ene	31-ene	08-feb	08-feb	08-feb
Febrero	28-feb	28-feb	07-mar	07-mar	07-mar
Marzo	31-mar	31-mar	07-abr	07-abr	07-abr
Abril	29-abr	29-abr	06-may	06-may	06-may
Mayo	31-may	31-may	07-jun	07-jun	07-jun
Junio	30-jun	30-jun	07-jul	07-jul	07-jul
Julio	29-jul	29-jul	05-ago	05-ago	05-ago
Agosto	31-ago	31-ago	07-sep	07-sep	07-sep
Septiembre	30-sep	30-sep	07-oct	07-oct	07-oct
Octubre	28-oct	28-oct	07-nov	07-nov	07-nov
Noviembre	30-nov	30-nov	07-dic	07-dic	07-dic
Diciembre	28-dic	28-dic	06-ene-23	06-ene-23	06-ene-23

TERCERO. Se dan a conocer las fórmulas utilizadas en el cálculo y distribución de las participaciones estimadas para el ejercicio fiscal 2022, atendiendo a lo dispuesto en los artículos 3° de la Ley de Coordinación Fiscal y 12, 14 fracción I, 15, 15 Bis, 16 y 17 de la Ley de Coordinación Fiscal del Estado, conforme a:

- I. El noventa y cinco por ciento conforme al factor de población;
- II. El cuatro por ciento conforme al Índice Municipal de Pobreza que se indica en el artículo 34 de la Ley de Coordinación Fiscal, y
- III. El uno por ciento en proporción inversa al factor de población.

Con relación al artículo 14 fracción II de la Ley de Coordinación Fiscal del Estado de San Luis Potosí, para el pago de Participaciones, se deberán aplicar los Coeficientes que determina la aplicación de los siguientes criterios:

- I. La recaudación de predial del ejercicio fiscal 2020/predial del ejercicio fiscal 2019 de los municipios que hayan convenido la coordinación del cobro de dicho impuesto con el Gobierno del Estado de San Luis Potosí reportada en los formatos que emite la Secretaría de Hacienda y Crédito Público;

- II. Valor mínimo entre el resultado del cociente 2020/2019 y el número 2, y
- III. Último Censo General de Población o Censo, publicado por el Instituto Nacional de Estadística y Geografía de los municipios que hayan convenido la coordinación del cobro del predial.

Referente al artículo 18 de la Ley de Coordinación Fiscal del Estado de San Luis Potosí, para el pago de Participaciones a los municipios, se deberán aplicar los Coeficientes de Participaciones, los cuales se determina con los siguientes criterios:

- I. El noventa por ciento conforme al factor de población;
- II. El cuatro por ciento conforme al Índice Municipal de Pobreza que se indica en el artículo 34 de la Ley de Coordinación Fiscal;
- III. El uno por ciento en proporción inversa al factor de población, y
- IV. El cinco por ciento restantes de acuerdo al factor de eficiencia administrativa del municipio, mismo que será el cociente de la recaudación de impuesto y derechos municipales contenida en la última cuenta pública aprobada por el Congreso del Estado, entre el gasto ejercido en el capítulo 1000, correspondiente a servicios personales, para cada uno de los municipios del Estado.

Las fórmulas utilizadas para calcular el factor correspondiente a cada uno de los criterios son las siguientes:

I. Factor de población del i - ésimo municipio “ F_i ”

$$F_i = \frac{P_i}{P_T}$$

Donde:

P_i = Población de i - ésimo municipio

P_T = Población total del Estado.

II. Índice Municipal de Pobreza “ IMP_i ”

$$Z_{i,t} = \frac{x_{i,t}}{\sum_i x_{i,t}} \quad x_{i,t} = CPPE_i \frac{PPE_{i,T}}{\sum_i PPE_{i,T}} \quad e_{i,t} = \frac{\frac{PPE_{i,T-1}}{PPE_{i,T}}}{\sum_i \frac{PPE_{i,T-1}}{PPE_{i,T}}}$$

Para determinar el Índice Municipal de Pobreza se consideran la fuente de información publicada por la Secretaría de Bienestar, en el Diario Oficial de la Federación el 04 de enero del 2022.



III. Inverso del Factor de Población “I” para el *i* - ésimo municipio.

$$I_i = \frac{(1 / F_i)}{\varepsilon}$$

Donde:

$$\varepsilon = \sum_{i=1}^n (1 / F_i)$$

n = total de municipios del Estado.

IV. Eficiencia Administrativa “EA” para el *i* - ésimo municipio

$$EA_i = \frac{(I_i + D_i)}{C 1000_i}$$

Factor:

$$\varepsilon = \frac{EA_i}{EA_t}$$

Donde:

ε = Resultado EAi

EAi = Eficiencia Administrativa *i* - ésimo municipio

EAt = Eficiencia Administrativa total del Estado

C 1000i = Capítulo 1000 *i* - ésimo municipio

Ii = Impuestos *i* - ésimo municipio

Di = Derechos *i* - ésimo municipio

Para el cálculo del factor de población, se utilizó el Censo de Población y Vivienda 2020 y Tabuladores Básicos San Luis Potosí, información elaborada por el Instituto Nacional de Estadística y Geografía.

Para el cálculo del índice municipal de pobreza, se utilizó la siguiente información:

Componente $Z_{i,t}$

Se refiere a la participación de los 58 municipios en la pobreza extrema de todo el Estado, ponderada por las carencias promedio de las personas en pobreza extrema de cada municipio.

Fuente de Información

Consejo Nacional de Evaluación de la Política de Desarrollo Social (Coneval).

Sitio Electrónico

<http://www.coneval.org.mx/Medicion/Paginas/Pobreza-municipio-2010-2020.aspx>

(enlace verificado el 11 de febrero de 2022).

Indicaciones

En el sitio electrónico al que direcciona la liga anterior, bajar con la barra de desplazamiento y dar clic en el cuadro “Anexo estadístico 2010-2020” comenzará la descarga de la carpeta “Concentrado_indicadores_de_pobreza-2020”. La carpeta contiene el documento “Concentrado, indicadores_de_pobreza_2020.xlsx”. Abrir el archivo y seleccionar la hoja de trabajo “Concentrado municipal”. Para construir el indicador utilice los valores para “pobreza extrema”, columna “Personas 2020” y “Carencias Promedio 2020”.

Para el cálculo de la Eficiencia administrativa, se utilizaron datos de Impuestos, Derechos y Capitulo 1000 de la última cuenta pública aprobada por el Congreso del Estado “2020”.

Para el cálculo del excedente de Fondo de Fomento municipal se utilizó la Recaudación de Impuesto Predial 2020 y 2019 de los municipios coordinados con el Estado en el cobro de dicho impuesto.

Una vez calculados los factores e índices para cada uno de los municipios, se realiza la suma ponderada de cada uno de ellos para determinar su coeficiente “C_i”

- Coeficiente aplicado al artículo 12, 14 fracción I, 15, 15 Bis, 16 y 17 de la Ley de Coordinación Fiscal del Estado de San Luis Potosí

$$C_i = 0.95 \times F_i + 0.04 \times IMP_i + 0.01 \times I_i$$

	MUNICIPIOS	FACTOR DE POBLACION	INDICE MUNICIPAL POBREZA	INVERSO DE POBLACION	COEFICIENTE
		F_i	IMP_i	I_i	C_i
1	Ahualulco	0.00672299278	0.00672296601	0.01379941984	0.00679375598
2	Alaquines	0.00275843253	0.00436971489	0.03363265148	0.00313162601
3	Aquismón	0.01713487973	0.10239091913	0.00541430120	0.02042791552
4	Armadillo de los Infante	0.00142191262	0.00097965917	0.06524550005	0.00204245836
5	Axtla de Terrazas	0.01153120466	0.03445325032	0.00804542133	0.01241322865
6	Cárdenas	0.00649020021	0.00576139243	0.01429438183	0.00653908972
7	Catorce	0.00339409444	0.00324108750	0.02733377093	0.00362737093
8	Cedral	0.00702983961	0.00372303345	0.01319708629	0.00695923983
9	Cerritos	0.00782175955	0.00601694394	0.01186093734	0.00778995870
10	Cerro de San Pedro	0.00178934934	0.00026472810	0.05184756149	0.00222894661
11	Ciudad del Maíz	0.01074318231	0.01671439467	0.00863556042	0.01096095459
12	Ciudad Fernández	0.01704523510	0.01496655597	0.00544277620	0.01684606335
13	Ciudad Valles	0.06355591539	0.04997352056	0.00145971306	0.06239165757
14	Coxcatlán	0.00554875445	0.01307980479	0.01671968020	0.00596170572
15	Charcas	0.00772928031	0.00655523250	0.01200285100	0.00772505410
16	Ebano	0.01449160335	0.02067584520	0.00640187270	0.01465807572
17	Guadalcázar	0.00890032970	0.02241561772	0.01042359138	0.00945617384
18	Huehuetlán	0.00543324398	0.01331778092	0.01707513969	0.00586504441
19	Lagunillas	0.00193214291	0.00189015342	0.04801580641	0.00239129997
20	Matehuala	0.03621182352	0.01266132365	0.00256196432	0.03493330493
21	Mexquitic de Carmona	0.02071712159	0.01751257718	0.00447810279	0.02042654963
22	Moctezuma	0.00674496103	0.00518214971	0.01375447531	0.00675254372
23	Rayón	0.00542155121	0.00901867325	0.01711196599	0.00568234024
24	Rioverde	0.03470380954	0.04381323366	0.00267329152	0.03474788132
25	Salinas	0.01102203734	0.00708804813	0.00841708271	0.01083862823
26	San Antonio	0.00332429210	0.01281421581	0.02790771603	0.00394972329
27	San Ciró de Acosta	0.00361944615	0.00284703004	0.02563193264	0.00380867437
28	San Luis Potosí	0.32311325518	0.05376607823	0.00028712351	0.30911110679
29	San Martín Chalchicuautla	0.00654370353	0.01961132043	0.01417750659	0.00714274624



30	San Nicolás Tolentino	0.00169332679	0.00124178877	0.05478765261	0.00220620853
31	San Vicente Tancuayalab	0.00529541094	0.01378848393	0.01751958459	0.00575737560
32	Santa Catarina	0.00430967436	0.01742527798	0.02152677724	0.00500646953
33	Santa María del Río	0.01413054455	0.01228075005	0.00656545115	0.01398090184
34	Santo Domingo	0.00382141231	0.00455515601	0.02427725469	0.00405532048
35	Soledad de Graciano Sánchez	0.11766194054	0.01972822504	0.00078847416	0.11257585726
36	Tamasopo	0.01034066730	0.02631968394	0.00897170340	0.01096613833
37	Tamazunchale	0.03367413646	0.09488897490	0.00275503427	0.03581353898
38	Tampacán	0.00508387796	0.01536915028	0.01824854976	0.00562693557
39	Tampamolón Corona	0.00481990465	0.01914476452	0.01924797411	0.00553717974
40	Tamuín	0.01309874551	0.03140253202	0.00708261718	0.01377073569
41	Tancanhuitz	0.00719282985	0.02495465024	0.01289803900	0.00796035476
42	Tanlajás	0.00645157861	0.02917973708	0.01437995342	0.00743998870
43	Tanquián de Escobedo	0.00476498403	0.01433259351	0.01946982389	0.00529473681
44	Tierra Nueva	0.00282256564	0.00342517854	0.03286846499	0.00314712915
45	Vanegas	0.00267764607	0.00215343717	0.03464737217	0.00297637498
46	Venado	0.00502718571	0.00556770473	0.01845434111	0.00518307802
47	Villa de Arista	0.00611496835	0.00584335706	0.01517152577	0.00619466947
48	Villa de Arriaga	0.00645086996	0.00518624240	0.01438153311	0.00647959149
49	Villa de Guadalupe	0.00328708781	0.00424165311	0.02822358431	0.00357463539
50	Villa Hidalgo	0.00547718048	0.00438429323	0.01693816741	0.00554807486
51	Villa de la Paz	0.00187722229	0.00036605523	0.04942057231	0.00229220911
52	Villa de Ramos	0.01360224360	0.01847572413	0.00682044835	0.01372936487
53	Villa de Reyes	0.01874812871	0.01053056263	0.00494840852	0.01828142886
54	Zaragoza	0.00970358809	0.00531887063	0.00956073146	0.00952677083
55	Villa Juárez	0.00365098122	0.00543010432	0.02541053879	0.00393974172
56	Xilitla	0.01762455908	0.05577340426	0.00526387069	0.01902690600
57	El Naranjo	0.00742633107	0.00661085517	0.01249249448	0.00744437367
58	Matlapa	0.01027405390	0.03025353834	0.00902987281	0.01106079147
	TOTALES	1.00000000000	1.00000000000	1.00000000000	1.00000000000

- Coeficiente aplicado al artículo 18 de la Ley de Coordinación Fiscal del Estado de San Luis Potosí

$$C_i = 0.90 \times F_i + 0.04 \times IMP_i + 0.01 \times I_i + 0.05 \times EA_i$$

	MUNICIPIOS	FACTOR DE POBLACION	INDICE MUNICIPAL POBREZA	INVERSO DE POBLACION	EFICIENCIA ADMINISTRATIVA	COEFICIENTE
		F_i	IMP_i	I_i	EA_i	C_i
1	Ahualulco	0.00672299278	0.00672296601	0.01379941984	0.01378709002	0.00714696084
2	Alaquines	0.00275843253	0.00436971489	0.03363265148	0.00569156975	0.00327828287
3	Aquismón	0.01713487973	0.10239091913	0.00541430120	0.00244856392	0.01969359973
4	Armadillo de los Infante	0.00142191262	0.00097965917	0.06524550005	0.01384960377	0.00266384291
5	Axtla de Terrazas	0.01153120466	0.03445325032	0.00804542133	0.00616301441	0.01214481914
6	Cárdenas	0.00649020021	0.00576139243	0.01429438183	0.01129626684	0.00677939305
7	Catorce	0.00339409444	0.00324108750	0.02733377093	0.01196228103	0.00405578026
8	Cedral	0.00702983961	0.00372303345	0.01319708629	0.01649409586	0.00743245264
9	Cerritos	0.00782175955	0.00601694394	0.01186093734	0.03126874037	0.00896230774
10	Cerro de San Pedro	0.00178934934	0.00026472810	0.05184756149	0.10228994619	0.00725397645
11	Ciudad del Maíz	0.01074318231	0.01671439467	0.00863556042	0.00827651996	0.01083762147
12	Ciudad Fernández	0.01704523510	0.01496655597	0.00544277620	0.01594018726	0.01679081095
13	Ciudad Valles	0.06355591539	0.04997352056	0.00145971306	0.02434003371	0.06043086349



14	Coxcatlán	0.00554875445	0.01307980479	0.01671968020	0.00746137689	0.00605733684
15	Charcas	0.00772928031	0.00655523250	0.01200285100	0.02697391363	0.00868728577
16	Ebano	0.01449160335	0.02067584520	0.00640187270	0.00867834390	0.01436741274
17	Guadalcázar	0.00890032970	0.02241561772	0.01042359138	0.00410703589	0.00921650915
18	Huehuetlán	0.00543324398	0.01331778092	0.01707513969	0.00463554883	0.00582515966
19	Lagunillas	0.00193214291	0.00189015342	0.04801580641	0.01164756147	0.00287707089
20	Matehuala	0.03621182352	0.01266132365	0.00256196432	0.02468195794	0.03435681165
21	Mexquitic de Carmona	0.02071712159	0.01751257718	0.00447810279	0.03070785297	0.02092608619
22	Moctezuma	0.00674496103	0.00518214971	0.01375447531	0.01196167057	0.00701337920
23	Rayón	0.00542155121	0.00901867325	0.01711196599	0.01810974058	0.00631674971
24	Rioverde	0.03470380954	0.04381323366	0.00267329152	0.01891174088	0.03395827789
25	Salinas	0.01102203734	0.00708804813	0.00841708271	0.01384466815	0.01097975977
26	San Antonio	0.00332429210	0.01281421581	0.02790771603	0.00355495411	0.00396125639
27	San Ciró de Acosta	0.00361944615	0.00284703004	0.02563193264	0.02268751902	0.00476207801
28	San Luis Potosí	0.32311325518	0.05376607823	0.00028712351	0.06206169759	0.29605852891
29	San Martín Chalchicuautla	0.00654370353	0.01961132043	0.01417750659	0.00390360460	0.00701074129
30	San Nicolás Tolentino	0.00169332679	0.00124178877	0.05478765261	0.01249053172	0.00274606877
31	San Vicente Tancuayalab	0.00529541094	0.01378848393	0.01751958459	0.00631392178	0.00580830114
32	Santa Catarina	0.00430967436	0.01742527798	0.02152677724	0.00229161343	0.00490556649
33	Santa María del Río	0.01413054455	0.01228075005	0.00656545115	0.01626568105	0.01408765866
34	Santo Domingo	0.00382141231	0.00455515601	0.02427725469	0.00623116664	0.00417580820
35	Soledad de Graciano Sánchez	0.11766194054	0.01972822504	0.00078847416	0.04219863048	0.10880269175
36	Tamasopo	0.01034066730	0.02631968394	0.00897170340	0.00714813679	0.01080651180
37	Tamazunchale	0.03367413646	0.09488897490	0.00275503427	0.01970386332	0.03511502532
38	Tampacán	0.00508387796	0.01536915028	0.01824854976	0.01281904756	0.00601369405
39	Tampamolón Corona	0.00481990465	0.01914476452	0.01924797411	0.00867055421	0.00572971222
40	Tamuín	0.01309874551	0.03140253202	0.00708261718	0.02542362277	0.01438697955
41	Tancanhuitz	0.00719282985	0.02495465024	0.01289803900	0.00341546375	0.00777148645
42	Tanlaías	0.00645157861	0.02917973708	0.01437995342	0.00284390244	0.00725960489
43	Tanquián de Escobedo	0.00476498403	0.01433259351	0.01946982389	0.00697325464	0.00540515034
44	Tierra Nueva	0.00282256564	0.00342517854	0.03286846499	0.02609954516	0.00431097813
45	Vanegas	0.00267764607	0.00215343717	0.03464737217	0.00793959776	0.00323947256
46	Venado	0.00502718571	0.00556770473	0.01845434111	0.01342747531	0.00560309250
47	Villa de Arista	0.00611496835	0.00584335706	0.01517152577	0.01518929450	0.00664838578
48	Villa de Arriaga	0.00645086996	0.00518624240	0.01438153311	0.00767018359	0.00654055717
49	Villa de Guadalupe	0.00328708781	0.00424165311	0.02822358431	0.00888215383	0.00385438869
50	Villa Hidalgo	0.00547718048	0.00438429323	0.01693816741	0.01306278613	0.00592735514
51	Villa de la Paz	0.00187722229	0.00036605523	0.04942057231	0.01182134549	0.00278941527
52	Villa de Ramos	0.01360224360	0.01847572413	0.00682044835	0.00515281114	0.01330689325
53	Villa de Reyes	0.01874812871	0.01053056263	0.00494840852	0.07198649259	0.02094334706
54	Zaragoza	0.00970358809	0.00531887063	0.00956073146	0.05356850074	0.01172001646
55	Villa Juárez	0.00365098122	0.00543010432	0.02541053879	0.02792621672	0.00515350349
56	Xilitla	0.01762455908	0.05577340426	0.00526387069	0.00870143795	0.01858074995
57	El Naranjo	0.00742633107	0.00661085517	0.01249249448	0.00989080441	0.00756759734
58	Matlapa	0.01027405390	0.03025353834	0.00902987281	0.00815486401	0.01095483197
	TOTALES	1.00000000000	1.00000000000	1.00000000000	1.00000000000	1.00000000000

- Coeficiente aplicado al artículo 14 fracción II de la Ley de Coordinación Fiscal del Estado de San Luis Potosí



$$CP_{i,t} = \frac{I_{i,t} NC_i}{\sum_i I_{i,t} NC_i}$$

$$C_i = I_{i,t} = \min \left\{ \frac{RC_{i,t-1}}{RC_{i,t-2}} \right\}, 2$$

Municipios	Predial municipios coordinados con la entidad en su administración		Variación (cociente) 2020/2019	Valor Mínimo min (3), 2	Población 2020 municipios coordinados administración	Resultado Valor mínimo por población	Coefficientes de participación 1/ CP _{i,t}
	2019 RC _{i,t-2} (1)	2020 RC _{i,t-1} (2)	(3=2/1) (3)	I _{i,t} 4= min (3)-2 (4)	nc _i (5)	I _{i,t} nc _i (6=4*5) (6)	(7= (6/t6) (7)
1 Ahualulco	1,556,938.00	1,411,430.00	0.9065422	0.9065422	18,974	17,201	0.018217422
2 Alaquines	413,036.00	342,231.00	0.828574265	0.828574265	7,785	6,450	0.006831720
3 Aquismón	0.00	0.00	0	0	0	0	0.000000000
4 Armadillo de los Infante	981,868.00	590,755.00	0.601664379	0.601664379	4,013	2,414	0.002557193
5 Axtla de Terrazas	1,871,715.00	1,830,992.00	0.978242948	0.978242948	32,544	31,836	0.033717677
6 Cárdenas	1,365,870.00	1,082,690.00	0.792674266	0.792674266	18,317	14,519	0.015377619
7 Catorce	0.00	0.00	0	0	0	0	0.000000000
8 Cedral	0.00	0.00	0	0	0	0	0.000000000
9 Cerritos	4,961,290.00	7,359,493.00	1.483382951	1.483382951	22,075	32,746	0.034681190
10 Cerro de San Pedro	0.00	0.00	0	0	0	0	0.000000000
11 Ciudad del Maíz	2,065,533.00	1,964,552.00	0.951111408	0.951111408	30,320	28,838	0.030542219
12 Ciudad Fernández	0.00	0.00	0	0	0	0	0.000000000
13 Ciudad Valles	0.00	0.00	0	0	0	0	0.000000000
14 Coxcatlán	553,208.00	430,566.00	0.778307617	0.778307617	15,660	12,188	0.012908716
15 Charcas	2,453,403.00	2,569,508.00	1.047324064	1.047324064	21,814	22,846	0.024196714
16 Ebano	2,989,439.00	2,605,886.00	0.871697332	0.871697332	40,899	35,652	0.037758819
17 Guadalcázar	1,428,624.00	893,028.00	0.625096596	0.625096596	25,119	15,702	0.016629894
18 Huehuetlán	659,124.00	610,777.00	0.926649614	0.926649614	15,334	14,209	0.015049116
19 Lagunillas	439,689.00	461,868.00	1.050442472	1.050442472	5,453	5,728	0.006066634
20 Matehuala	0.00	0.00	0	0	0	0	0.000000000
21 Mexquitic de Carmona	5,844,382.00	4,927,999.00	0.843202754	0.843202754	58,469	49,301	0.052215288
22 Moctezuma	1,209,562.00	1,112,716.00	0.919933001	0.919933001	19,036	17,512	0.018546924
23 Rayón	2,045,473.00	1,944,440.00	0.950606535	0.950606535	15,301	14,545	0.015404961
24 Rioverde	0.00	0.00	0	0	0	0	0.000000000
25 Salinas	0.00	0.00	0	0	0	0	0.000000000
26 San Antonio	108,029.00	139,074.00	1.287376538	1.287376538	9,382	12,078	0.012792075
27 San Ciro de Acosta	0.00	0.00	0	0	0	0	0.000000000
28 San Luis Potosí	0.00	0.00	0	0	0	0	0.000000000
29 San Martín Chalchicuautla	987,190.00	880,529.00	0.891954943	0.891954943	18,468	16,473	0.017446277
30 San Nicolás Tolentino	655,163.00	584,400.00	0.891991764	0.891991764	4,779	4,263	0.004514793
31 San Vicente Tancuayalab	803,390.00	817,408.00	1.017448562	1.017448562	14,945	15,206	0.016104542
32 Santa Catarina	148,369.00	162,651.00	1.09626	1.09626	12,163	13,334	0.014121937
33 Santa María del Río	0.00	0.00	0	0	0	0	0.000000000
34 Santo Domingo	489,014.00	292,308.00	0.597749758	0.597749758	10,785	6,447	0.006827781
35 Soledad de Graciano Sánchez	59,057,852.00	60,021,108.00	1.01631038	1.01631038	332,072	337,488	0.357436264
36 Tamasopo	1,654,639.00	1,145,373.00	0.69221927	0.69221927	29,184	20,202	0.021395798
37 Tamazunchale	0.00	0.00	0	0	0	0	0.000000000
38 Tampacán	448,647.00	436,655.00	0.973270745	0.973270745	14,348	13,964	0.014789893
39 Tampamolón Corona	607,860.00	636,921.00	1.047808706	1.047808706	13,603	14,253	0.015095819
40 Tamuín	0.00	0.00	0	0	0	0	0.000000000
41 Tancanhuitz	604,090.00	519,984.00	0.860772401	0.860772401	20,300	17,474	0.018506503
42 Tanlaías	404,901.00	507,844.00	1.254242395	1.254242395	18,208	22,837	0.024187095
43 Tanquián de Escobedo	731,179.00	719,505.00	0.984034005	0.984034005	13,448	13,233	0.014015474
44 Tierra Nueva	0.00	0.00	0	0	0	0	0.000000000
45 Vanegas	481,984.00	518,088.00	1.074907051	1.074907051	7,557	8,123	0.008603206
46 Venado	2,256,686.00	2,300,989.00	1.019631885	1.019631885	14,188	14,467	0.015321616
47 Villa de Arista	0.00	0.00	0	0	0	0	0.000000000
48 Villa de Arriaga	0.00	0.00	0	0	0	0	0.000000000
49 Villa de Guadalupe	0.00	0.00	0	0	0	0	0.000000000
50 Villa Hidalgo	0.00	0.00	0	0	0	0	0.000000000
51 Villa de la Paz	0.00	0.00	0	0	0	0	0.000000000
52 Villa de Ramos	645,562.00	439,335.00	0.680546563	0.680546563	38,389	26,126	0.027669712
53 Villa de Reyes	0.00	0.00	0	0	0	0	0.000000000
54 Zaragoza	0.00	0.00	0	0	0	0	0.000000000
55 Villa Juárez	1,126,159.00	1,001,012.00	0.888872708	0.888872708	10,304	9,159	0.009700306
56 Xilitla	2,793,156.00	2,358,953.00	0.84454753	0.84454753	49,741	42,009	0.044491659
57 El Naranjo	2,773,526.00	2,033,761.00	0.733276342	0.733276342	20,959	15,369	0.016277145
58 Matlapa	0.00	0.00	0	0	28,996	0	0.000000000
Total	107,616,550.00	105,654,829.00	0.981771196	0.981771196	1,032,932	944,191	100.000000



CUARTO. En referencia al artículo 3° de la Ley de Coordinación Fiscal, se dan a conocer las variables utilizadas en el cálculo y distribución de las participaciones estimadas. Dichas variables sirvieron para calcular los coeficientes de participación utilizados para la estimación de las participaciones para el ejercicio de 2021.

VARIABLES UTILIZADAS:

- Factor de poblaciones del i - ésimo municipio " F_i "

	Municipios	Población	Factor
1	Ahualulco	18,974	0.00672299278
2	Alaquines	7,785	0.00275843253
3	Aquismón	48,359	0.01713487973
4	Armadillo de los Infante	4,013	0.00142191262
5	Axtla de Terrazas	32,544	0.01153120466
6	Cárdenas	18,317	0.00649020021
7	Catorce	9,579	0.00339409444
8	Cedral	19,840	0.00702983961
9	Cerritos	22,075	0.00782175955
10	Cerro de San Pedro	5,050	0.00178934930
11	Ciudad del Maíz	30,320	0.01074318231
12	Ciudad Fernández	48,106	0.01704523510
13	Ciudad Valles	179,371	0.06355591539
14	Coxcatlán	15,660	0.00554875445
15	Charcas	21,814	0.00772928031
16	Ebano	40,899	0.01449160335
17	Guadalcázar	25,119	0.00890032970
18	Huehuetlán	15,334	0.00543324398
19	Lagunillas	5,453	0.00193214291
20	Matehuala	102,199	0.03621182352
21	Mexquitic de Carmona	58,469	0.02071712159
22	Moctezuma	19,036	0.00674496103
23	Rayón	15,301	0.00542155121
24	Rioverde	97,943	0.03470380954
25	Salinas	31,107	0.01102203734
26	San Antonio	9,382	0.00332429210
27	San Ciró de Acosta	10,215	0.00361944615
28	San Luis Potosí	911,908	0.32311325518
29	San Martín Chalchicuautla	18,468	0.00654370353
30	San Nicolás Tolentino	4,779	0.00169332679
31	San Vicente Tancuayalab	14,945	0.00529541094
32	Santa Catarina	12,163	0.00430967436
33	Santa María del Río	39,880	0.01413054455
34	Santo Domingo	10,785	0.00382141231
35	Soledad de Graciano Sánchez	332,072	0.11766194054
36	Tamasopo	29,184	0.01034066730
37	Tamazunchale	95,037	0.03367413646
38	Tampacán	14,348	0.00508387796
39	Tampamolón Corona	13,603	0.00481990465
40	Tamuín	36,968	0.01309874551



41	Tancanhuitz	20,300	0.00719282985
42	Tanlajás	18,208	0.00645157861
43	Tanquián de Escobedo	13,448	0.00476498403
44	Tierra Nueva	7,966	0.00282256564
45	Vanegas	7,557	0.00267764607
46	Venado	14,188	0.00502718571
47	Villa de Arista	17,258	0.00611496835
48	Villa de Arriaga	18,206	0.00645086996
49	Villa de Guadalupe	9,277	0.00328708781
50	Villa Hidalgo	15,458	0.00547718048
51	Villa de la Paz	5,298	0.00187722229
52	Villa de Ramos	38,389	0.01360224360
53	Villa de Reyes	52,912	0.01874812871
54	Zaragoza	27,386	0.00970358809
55	Villa Juárez	10,304	0.00365098122
56	Xilitla	49,741	0.01762455908
57	El Naranjo	20,959	0.00742633107
58	Matlapa	28,996	0.01027405390
	Total	2,822,255	1.00000000000

- Índice Municipal de Pobreza “ IMP_i ”

	Municipios	Población en Pobreza Extrema 2020	Carencias Promedio 2020	$\frac{PPE_{i,t}}{\sum_i PPE_{i,t}}$	xi,t	Factor zi,t
1	Ahualulco	1,915	3.30166	0.00701321341	0.02315522273	0.00672296601
2	Alaquines	1,234	3.33026	0.00451921950	0.01505016112	0.00436971489
3	Aquismón	26,435	3.64269	0.09681164303	0.35265454784	0.10239091913
4	Armadillo de los Infante	270	3.41233	0.00098880816	0.00337413967	0.00097965917
5	Axtla de Terrazas	9,655	3.35597	0.03535904723	0.11866379866	0.03445325032
6	Cárdenas	1,557	3.47999	0.00570212704	0.01984337340	0.00576139243
7	Catorce	947	3.21870	0.00346815305	0.01116294546	0.00324108750
8	Cedral	1,088	3.21816	0.00398453065	0.01282286250	0.00372303345
9	Cerritos	1,636	3.45886	0.00599144498	0.02072354327	0.00601694394
10	Cerro de San Pedro	70	3.55666	0.00025635767	0.00091177584	0.00026472810
11	Ciudad del Maíz	4,730	3.32330	0.01732245400	0.05756767634	0.01671439467
12	Ciudad Fernández	4,122	3.41471	0.01509580452	0.05154777467	0.01496655597
13	Ciudad Valles	13,441	3.49662	0.04922433493	0.17211867467	0.04997352056
14	Coxcatlán	3,743	3.28641	0.01370781085	0.04504943097	0.01307980479
15	Charcas	1,836	3.35780	0.00672389546	0.02257751538	0.00655523250
16	Ebano	5,619	3.46054	0.02057819641	0.07121169439	0.02067584520
17	Guadalcázar	6,118	3.44573	0.02240566038	0.07720381454	0.02241561772
18	Huehuetlán	3,708	3.37778	0.01357963202	0.04586906779	0.01331778092



19	Lagunillas	535	3.32264	0.00195930505	0.00651006168	0.00189015342
20	Matehuala	3,538	3.36559	0.01295704910	0.04360809927	0.01266132365
21	Mexquitic de Carmona	4,990	3.30057	0.01827463963	0.06031677455	0.01751257718
22	Moctezuma	1,509	3.22969	0.00552633892	0.01784834708	0.00518214971
23	Rayón	2,402	3.53110	0.00879673034	0.03106209187	0.00901867325
24	Rioverde	11,775	3.49932	0.04312302238	0.15090142991	0.04381323366
25	Salinas	2,067	3.22497	0.00756987578	0.02441263767	0.00708804813
26	San Antonio	3,556	3.38899	0.01302296965	0.04413469009	0.01281421581
27	San Ciro de Acosta	799	3.35108	0.00292613969	0.00980573375	0.00284703004
28	San Luis Potosí	14,229	3.55364	0.05211018985	0.18518099235	0.05376607825
29	San Martín Chalchicuautla	5,514	3.34487	0.02019365991	0.06754526082	0.01961132043
30	San Nicolás Tolentino	329	3.54970	0.00120488105	0.00427696579	0.00124178877
31	San Vicente Tancuayalab	3,830	3.38577	0.01402642681	0.04749026190	0.01378848393
32	Santa Catarina	4,688	3.49568	0.01716863940	0.06001609887	0.01742527798
33	Santa María del Río	3,401	3.39592	0.01245532052	0.04229732862	0.01228075005
34	Santo Domingo	1,262	3.39456	0.00462176257	0.01568885695	0.00455515601
35	Soledad de Graciano Sánchez	5,665	3.27512	0.02074666003	0.06794790340	0.01972822504
36	Tamasopo	6,673	3.70936	0.02443821048	0.09065018967	0.02631968394
37	Tamazunchale	26,458	3.37286	0.09689587484	0.32681637026	0.09488897490
38	Tampacán	4,254	3.39776	0.01557922184	0.05293438900	0.01536915028
39	Tampamolón Corona	5,070	3.55125	0.01856761983	0.06593835012	0.01914476452
40	Tamuín	8,445	3.49707	0.03092772179	0.10815652230	0.03140253202
41	Tancanhuitz	6,837	3.43262	0.02503881988	0.08594874401	0.02495465024
42	Tanlajás	7,821	3.50880	0.02864247627	0.10050077756	0.02917973708
43	Tanquián de Escobedo	3,834	3.51571	0.01404107582	0.04936428276	0.01433259351
44	Tierra Nueva	962	3.34848	0.00352308684	0.01179699136	0.00342517854
45	Vanegas	573	3.53441	0.00209847064	0.00741686293	0.00215343717
46	Venado	1,564	3.34795	0.00572776280	0.01917627471	0.00556770473
47	Villa de Arista	1,632	3.36730	0.00597679597	0.02012567578	0.00584335706
48	Villa de Arriaga	1,499	3.25380	0.00548971640	0.01786244311	0.00518624240
49	Villa de Guadalupe	1,175	3.39498	0.00430314661	0.01460909104	0.00424165311
50	Villa Hidalgo	1,208	3.41328	0.00442400094	0.01510037177	0.00438429323
51	Villa de la Paz	101	3.40851	0.00036988750	0.00126076652	0.00036605523
52	Villa de Ramos	5,199	3.34212	0.01904005039	0.06363404289	0.01847572413
53	Villa de Reyes	2,898	3.41738	0.01061320755	0.03626933751	0.01053056263
54	Zaragoza	1,422	3.51771	0.00520772296	0.01831924094	0.00531887063
55	Villa Juárez	1,517	3.36637	0.00555563694	0.01870235174	0.00543010432
56	Xilitla	15,524	3.37881	0.05685280675	0.19209461961	0.05577340426
57	El Naranjo	1,759	3.53453	0.00644190203	0.02276909086	0.00661085517
58	Matlapa	8,418	3.37992	0.03082884097	0.10419916115	0.03025353834
Total Estado		273,056	198	1.0000000000	3.44419750141	1.0000000000



- Inverso del Factor de Población “I” para el i - ésimo municipio.

	Municipio	Factor población	(1/Fi)	Factor inverso
1	Ahualulco	0.00672299278	148.74328036985	0.01379941984
2	Alaquines	0.00275843253	362.52472704127	0.03363265148
3	Aquismón	0.01713487973	58.36049133448	0.00541430120
4	Armadillo de los Infante	0.00142191262	703.27809594938	0.06524550005
5	Axtla de Terrazas	0.01153120466	86.72120818988	0.00804542133
6	Cárdenas	0.00649020021	154.07845176474	0.01429438183
7	Catorce	0.00339409444	294.62939752496	0.02733377093
8	Cedral	0.00702983961	142.25075613069	0.01319708629
9	Cerritos	0.00782175955	127.84847112821	0.01186093734
10	Cerro de San Pedro	0.00178934934	558.86236278490	0.05184756149
11	Ciudad del Maíz	0.01074318231	93.08228894796	0.00863556042
12	Ciudad Fernández	0.01704523510	58.66742195888	0.00544277620
13	Ciudad Valles	0.06355591539	15.73417665159	0.00145971306
14	Coxcatlán	0.00554875445	180.22062591002	0.01671968020
15	Charcas	0.00772928031	129.37815163803	0.01200285100
16	Ebano	0.01449160335	69.00547688534	0.00640187270
17	Guadalcázar	0.00890032970	112.35538836275	0.01042359138
18	Huehuetlán	0.00543324398	184.05210656489	0.01707513969
19	Lagunillas	0.00193214291	517.56005977839	0.04801580641
20	Matehuala	0.03621182352	27.61528978091	0.00256196432
21	Mexquitic de Carmona	0.02071712159	48.26925379840	0.00447810279
22	Moctezuma	0.00674496103	148.25882544795	0.01375447531
23	Rayón	0.00542155121	184.44905549458	0.01711196599
24	Rioverde	0.03470380954	28.81528031807	0.00267329152
25	Salinas	0.01102203734	90.72732827450	0.00841708271
26	San Antonio	0.00332429210	300.81592408802	0.02790771603
27	San Ciro de Acosta	0.00361944615	276.28536482025	0.02563193264
28	San Luis Potosí	0.32311325518	3.09489005471	0.00028712347
29	San Martín Chalchicuautla	0.00654370353	152.81865925243	0.01417750659
30	San Nicolás Tolentino	0.00169332679	590.55346310324	0.05478765261
31	San Vicente Tancuayalab	0.00529541094	188.84275674363	0.01751958459
32	Santa Catarina	0.00430967436	232.03609286155	0.02152677724
33	Santa María del Río	0.01413054455	70.76868102723	0.00656545115
34	Santo Domingo	0.00382141231	261.68335653893	0.02427725469
35	Soledad de Graciano Sánchez	0.11766194054	8.49892493198	0.00078847416
36	Tamasopo	0.01034066730	96.70555787053	0.00897170340
37	Tamazunchale	0.03367413646	29.69638141093	0.00275503427
38	Tampacán	0.00508387796	196.70023707650	0.01824854976
39	Tampamolón Corona	0.00481990465	207.47298393133	0.01924797411
40	Tamuín	0.01309874551	76.34318868449	0.00708261718
41	Tancanhuitz	0.00719282985	139.02733984455	0.01289803900
42	Tanlajás	0.00645157861	155.00082389913	0.01437995342
43	Tanquián de Escobedo	0.00476498403	209.86429203206	0.01946982389
44	Tierra Nueva	0.00282256564	354.28759771907	0.03286846499



45	Vanegas	0.00267764607	373.46235232650	0.03464737217
46	Venado	0.00502718571	198.91845212935	0.01845434111
47	Villa de Arista	0.00611496835	163.53314404317	0.01517152577
48	Villa de Arriaga	0.00645086996	155.01785126668	0.01438153311
49	Villa de Guadalupe	0.00328708781	304.22065299193	0.02822358431
50	Villa Hidalgo	0.00547718048	182.57568901582	0.01693816741
51	Villa de la Paz	0.00187722229	532.70196360176	0.04942057231
52	Villa de Ramos	0.01360224360	73.51728357519	0.00682044835
53	Villa de Reyes	0.01874812871	53.33865664506	0.00494840852
54	Zaragoza	0.00970358809	103.05466294788	0.00956073146
55	Villa Juárez	0.00365098122	273.89897119219	0.02541053879
56	Xilitla	0.01762455908	56.73900807736	0.00526387069
57	El Naranjo	0.00742633107	134.65599507672	0.01249249448
58	Matlapa	0.01027405390	97.33256314725	0.00902987281
	Total	1.00000000000	10,778.95173395800	1.000000000

- Eficiencia Administrativa "EA" para el i - ésimo municipio

No.	Municipio	Total de Impuestos	Total de Derechos	IMP+DER MPIO	CAPITULO 1000	i SUMA MPIO/ CAP1000 MPIO	RESULTADO i MPIO / i TOTAL
				SUMA (A)	(B)	A/B	FACTOR
1	Ahualulco	1,527,199.05	1,823,877.86	3,351,076.91	22,047,990.25	0.15199013026	0.01378709002
2	Alaquines	357,253.00	366,118.08	723,371.08	11,528,858.36	0.06274438088	0.00569156975
3	Aquismón	881,035.00	999,229.00	1,880,264.00	69,656,974.74	0.02699319066	0.00244856392
4	Armadillo de los Infante	576,311.90	222,527.30	798,839.20	5,232,138.64	0.15267928757	0.01384960377
5	Axtla de Terrazas	1,991,930.00	1,411,256.20	3,403,186.20	50,089,852.42	0.06794162960	0.00616301441
6	Cárdenas	1,189,829.00	1,957,147.89	3,146,976.89	25,270,616.38	0.12453106971	0.01129626684
7	Catorce	893,070.00	1,115,950.43	2,009,020.43	15,234,477.93	0.13187327057	0.01196228103
8	Cedral	2,298,508.00	1,589,689.92	3,888,197.92	21,383,415.42	0.18183240814	0.01649409586
9	Cerritos	6,881,967.00	4,786,816.57	11,668,783.57	33,851,071.66	0.34470942862	0.03126874037
10	Cerro de San Pedro	7,721,158.41	9,874,745.26	17,595,903.67	15,603,996.69	1.12765364025	0.10228994619
11	Charcas	2,783,112.59	2,916,633.97	5,699,746.56	19,167,647.17	0.29736286929	0.02697391363
12	Ciudad del Maíz	2,158,557.37	1,767,436.97	3,925,994.34	43,028,789.27	0.09124110640	0.00827651996
13	Ciudad Fernández	7,090,735.12	4,843,650.50	11,934,385.62	67,914,713.27	0.17572606944	0.01594018726
14	Ciudad Valles	29,267,681.90	24,847,308.32	54,114,990.22	201,675,727.76	0.26832673828	0.02434003371
15	Coxcatlán	1,619,656.00	312,644.80	1,932,300.80	23,491,620.68	0.08225489532	0.00746137689
16	Ebano	3,002,166.00	2,638,070.20	5,640,236.20	58,954,594.91	0.09567084989	0.00867834390
17	El Naranjo	2,845,854.00	1,307,191.83	4,153,045.83	38,088,365.30	0.10903712452	0.00989080441
18	Guadalcázar	1,131,757.00	995,053.80	2,126,810.80	46,974,004.30	0.04527633596	0.00410703589
19	Huehuetlán	696,930.30	298,207.50	995,137.80	19,473,288.00	0.05110271054	0.00463554883
20	Lagunillas	495,135.00	547,847.26	1,042,982.26	8,122,676.08	0.12840377355	0.01164756147
21	Matehuala	15,781,524.63	14,855,607.74	30,637,132.37	112,596,717.30	0.27209614192	0.02468195794
22	Matlapa	995,961.08	1,656,305.31	2,652,266.39	29,502,420.07	0.08989996020	0.00815486401
23	Mexquitic de Carmona	6,361,971.00	4,133,015.30	10,494,986.30	31,001,995.39	0.33852615511	0.03070785297
24	Moctezuma	1,254,049.50	1,790,140.00	3,044,189.50	23,085,382.24	0.13186654084	0.01196167057
25	Rayón	2,055,703.00	1,384,917.65	3,440,620.65	17,233,829.28	0.19964342191	0.01810974058
26	Rioverde	11,326,871.76	12,051,341.22	23,378,212.98	112,133,925.56	0.20848474593	0.01891174088
27	Salinas	1,610,677.97	4,325,136.77	5,935,814.74	38,891,528.47	0.15262487677	0.01384466815
28	San Antonio	310,118.00	268,796.50	578,914.50	14,771,944.00	0.03919013638	0.00355495411
29	San Ciro de Acosta	2,282,813.00	1,359,685.78	3,642,498.78	14,563,629.85	0.25010926654	0.02268751902
30	San Luis Potosí	635,760,142.76	245,412,448.59	881,172,591.35	1,287,936,802.34	0.68417378069	0.06206169759
31	San Martín Chalchicuautla	946,040.00	403,803.58	1,349,843.58	31,367,134.67	0.04303369097	0.00390360460



32	San Nicolás Tolentino	550,198.00	215,301.30	765,499.30	5,559,312.60	0.13769675409	0.01249053172
33	San Vicente Tancuayalab	1,114,791.00	449,255.38	1,564,046.38	22,470,237.04	0.06960524614	0.00631392178
34	Santa Catarina	181,967.00	236,261.44	418,228.44	16,555,009.23	0.02526295420	0.00229161343
35	Santa María del Río	5,055,718.70	6,130,656.40	11,186,375.10	62,384,162.59	0.17931434254	0.01626568105
36	Santo Domingo	445,401.00	390,291.05	835,692.05	12,165,616.70	0.06869294592	0.00623116664
37	Soledad de Graciano Sánchez	84,521,356.99	64,514,394.07	149,035,751.06	320,368,145.99	0.46520152807	0.04219863048
38	Tamasopo	1,214,701.00	1,993,395.95	3,208,096.95	40,711,007.82	0.07880170798	0.00714813679
39	Tamazunchale	8,673,680.70	19,207,417.82	27,881,098.52	128,355,865.26	0.21721717557	0.01970386332
40	Tampacán	490,018.00	3,247,776.50	3,737,794.50	26,449,464.63	0.14131834244	0.01281904756
41	Tampamolón Corona	1,327,334.00	266,818.88	1,594,152.88	16,677,860.40	0.09558497564	0.00867055421
42	Tamuín	4,151,718.80	8,551,072.14	12,702,790.94	45,323,030.25	0.28027232226	0.02542362277
43	Tancanhuitz	558,098.00	516,666.49	1,074,764.49	28,544,395.70	0.03765238197	0.00341546375
44	Tanlajás	682,734.00	311,036.26	993,770.26	31,697,756.59	0.03135143830	0.00284390244
45	Tanquián de Escobedo	850,216.00	740,238.86	1,590,454.86	20,689,169.00	0.07687379131	0.00697325464
46	Tierra Nueva	1,532,904.15	1,835,776.65	3,368,680.80	11,708,038.62	0.28772375197	0.02609954516
47	Vanegas	572,672.00	556,952.52	1,129,624.52	12,906,034.87	0.08752684549	0.00793959776
48	Venado	1,357,905.05	1,625,918.46	2,983,823.51	20,157,468.65	0.14802570510	0.01342747531
49	Villa de Arista	1,370,965.50	1,541,427.93	2,912,393.43	17,392,806.45	0.16744815958	0.01518929450
50	Villa de Arriaga	1,433,631.40	204,913.74	1,638,545.14	19,378,041.21	0.08455679923	0.00767018359
51	Villa de Guadalupe	641,272.05	759,345.57	1,400,617.62	14,304,033.52	0.09791766903	0.00888215383
52	Villa de la Paz	633,394.82	325,055.12	958,449.94	7,354,611.70	0.13031958438	0.01182134549
53	Villa de Ramos	468,979.85	1,075,551.19	1,544,531.04	27,190,027.04	0.05680505715	0.00515281114
54	Villa de Reyes	36,577,087.09	25,411,220.85	61,988,307.94	78,111,682.39	0.79358562053	0.07198649259
55	Villa Hidalgo	982,472.80	965,178.71	1,947,651.51	13,524,856.30	0.14400533853	0.01306278613
56	Villa Juárez	557,722.00	3,044,734.28	3,602,456.28	11,701,562.02	0.30786114485	0.02792621672
57	Xilitla	3,427,522.22	3,462,232.81	6,889,755.03	71,824,064.28	0.09592544085	0.00870143795
58	Zaragoza	3,059,507.98	14,315,128.90	17,374,636.88	29,421,409.12	0.59054400859	0.05356850074
	Total	916,529,689.44	514,156,621.37	1,430,686,310.81	3,622,801,798.37	11.02409065841	1.00000000000

- Recaudación de Impuesto Predial 2020 y 2019 de los municipios coordinados con el Estado en el cobro de dicho impuesto.

Municipios	Predial municipios coordinados con la entidad en su administración		Variación (cociente) 2020/2019	Valor Mínimo min (3), 2
	2019 RC _{i,t-2} (1)	2020 RC _{i,t-1} (2)	(3=2/1) (3)	I _{i,t} 4= min (3)-2 (4)
1 Ahualulco	1,556,938.00	1,411,430.00	0.906542200	0.906542200
2 Alaquines	413,036.00	342,231.00	0.828574265	0.828574265
3 Aquismón	0.00	0.00	0.000000000	0.000000000
4 Armadillo de los Infante	981,868.00	590,755.00	0.601664379	0.601664379
5 Axtla de Terrazas	1,871,715.00	1,830,992.00	0.978242948	0.978242948
6 Cárdenas	1,365,870.00	1,082,690.00	0.792674266	0.792674266
7 Catorce	0.00	0.00	0.000000000	0.000000000
8 Cedral	0.00	0.00	0.000000000	0.000000000
9 Cerritos	4,961,290.00	7,359,493.00	1.483382951	1.483382951
10 Cerro de San Pedro	0.00	0.00	0.000000000	0.000000000
11 Ciudad del Maíz	2,065,533.00	1,964,552.00	0.951111408	0.951111408
12 Ciudad Fernández	0.00	0.00	0.000000000	0.000000000
13 Ciudad Valles	0.00	0.00	0.000000000	0.000000000
14 Coxcatlán	553,208.00	430,566.00	0.778307617	0.778307617
15 Charcas	2,453,403.00	2,569,508.00	1.047324064	1.047324064
16 Ebano	2,989,439.00	2,605,886.00	0.871697332	0.871697332
17 Guadalcázar	1,428,624.00	893,028.00	0.625096596	0.625096596
18 Huehuetlán	659,124.00	610,777.00	0.926649614	0.926649614



19	Lagunillas	439,689.00	461,868.00	1.050442472	1.050442472
20	Matehuala	0.00	0.00	0.000000000	0.000000000
21	Mexquitic de Carmona	5,844,382.00	4,927,999.00	0.843202754	0.843202754
22	Moctezuma	1,209,562.00	1,112,716.00	0.919933001	0.919933001
23	Rayón	2,045,473.00	1,944,440.00	0.950606535	0.950606535
24	Rioverde	0.00	0.00	0.000000000	0.000000000
25	Salinas	0.00	0.00	0.000000000	0.000000000
26	San Antonio	108,029.00	139,074.00	1.287376538	1.287376538
27	San Ciro de Acosta	0.00	0.00	0.000000000	0.000000000
28	San Luis Potosí	0.00	0.00	0.000000000	0.000000000
29	San Martín Chalchicuautla	987,190.00	880,529.00	0.891954943	0.891954943
30	San Nicolás Tolentino	655,163.00	584,400.00	0.891991764	0.891991764
31	San Vicente Tancuayalab	803,390.00	817,408.00	1.017448562	1.017448562
32	Santa Catarina	148,369.00	162,651.00	1.096260000	1.096260000
33	Santa María del Río	0.00	0.00	0.000000000	0.000000000
34	Santo Domingo	489,014.00	292,308.00	0.597749758	0.597749758
35	Soledad de Graciano Sánchez	59,057,852.00	60,021,108.00	1.016310380	1.016310380
36	Tamasopo	1,654,639.00	1,145,373.00	0.692219270	0.692219270
37	Tamazunchale	0.00	0.00	0.000000000	0.000000000
38	Tampacán	448,647.00	436,655.00	0.973270745	0.973270745
39	Tampamolón Corona	607,860.00	636,921.00	1.047808706	1.047808706
40	Tamuín	0.00	0.00	0.000000000	0.000000000
41	Tancanhuitz	604,090.00	519,984.00	0.860772401	0.860772401
42	Tanlajás	404,901.00	507,844.00	1.254242395	1.254242395
43	Tanquián de Escobedo	731,179.00	719,505.00	0.984034005	0.984034005
44	Tierra Nueva	0.00	0.00	0.000000000	0.000000000
45	Vanegas	481,984.00	518,088.00	1.074907051	1.074907051
46	Venado	2,256,686.00	2,300,989.00	1.019631885	1.019631885
47	Villa de Arista	0.00	0.00	0.000000000	0.000000000
48	Villa de Arriaga	0.00	0.00	0.000000000	0.000000000
49	Villa de Guadalupe	0.00	0.00	0.000000000	0.000000000
50	Villa Hidalgo	0.00	0.00	0.000000000	0.000000000
51	Villa de la Paz	0.00	0.00	0.000000000	0.000000000
52	Villa de Ramos	645,562.00	439,335.00	0.680546563	0.680546563
53	Villa de Reyes	0.00	0.00	0.000000000	0.000000000
54	Zaragoza	0.00	0.00	0.000000000	0.000000000
55	Villa Juárez	1,126,159.00	1,001,012.00	0.888872708	0.888872708
56	Xilitla	2,793,156.00	2,358,953.00	0.844547530	0.844547530
57	El Naranjo	2,773,526.00	2,033,761.00	0.733276342	0.733276342
58	Matlapa	0.00	0.00	0.000000000	0.000000000
	Total	107,616,550.00	105,654,829.00	0.981771196	0.981771196

QUINTO. El monto de participaciones a los municipios para el ejercicio fiscal 2022, serán ministrados:

- Fondo General, en dos fondos:

El primer fondo conformado con un 90% del total distribuible, que se asignará de acuerdo con los coeficientes de participaciones 2022.

El segundo fondo constituido por el 10% del total distribuible que se utilizará hasta donde alcance, para resarcir a aquellos municipios que, con este nuevo sistema de reparto, lleguen a percibir menos de lo que recibieron en el mismo mes del año inmediato anterior al que corresponda la participación. En caso de ser insuficiente este segundo fondo, la distribución de los recursos existentes será proporcional a la diferencia en la percepción.

Si resultare un excedente del segundo fondo se repartirá el mismo mes conforme a lo siguiente: el dos por ciento será destinado a los municipios que tuvieren déficit en los términos de las fracciones I y II de este artículo; y el noventa y ocho por ciento restante, entre todos los municipios con base a los coeficientes aprobados por la Legislatura del Estado, para cada uno de los municipios.

- Fondo de Fomento Municipal, en dos fondos:

Del ciento por ciento distribuible entre los municipios, se formarán los siguientes fondos:

I. El primer fondo conformado por la base 2013 y el setenta por ciento informado y determinado a la Entidad por la Secretaría de Hacienda y Crédito Público, conforme lo establecido en el artículo 2-A fracción III de la Ley de Coordinación Fiscal, se distribuirá entre la totalidad de los municipios del Estado de San Luis Potosí; para su distribución se formarán a su vez dos fondos:

a) El primer fondo conformado por el 90% del total distribuible, se asignará de acuerdo con los coeficientes de participaciones 2022.

b) El segundo fondo constituido por el 10% del total distribuible, se utilizará hasta donde alcance, para resarcir a aquellos municipios que, con este nuevo sistema de reparto, lleguen a percibir menos de lo que recibieron en el mismo mes del año inmediatamente anterior al que corresponda la participación. En caso de ser insuficiente este segundo fondo, la distribución de los recursos existentes será proporcional a la diferencia en la percepción, y

c) Si resultare un excedente del segundo fondo distribuible, se repartirá el mismo mes conforme a los coeficientes aprobados por la Legislatura del Estado, para cada uno de los municipios; esta distribución estará sujeta a que el municipio de que se trate haya dado cumplimiento a lo dispuesto en el artículo 14 Bis de esta Ley en el ejercicio inmediato anterior. El excedente del fondo de aquellos municipios que no cumplieron se repartirá entre los demás municipios de acuerdo al cálculo de nuevos factores de redistribución, y

II. El segundo fondo conformado por el treinta por ciento del excedente que resulte con respecto al Fondo en el año para el que se hace el cálculo en relación con el año 2013 informado y determinado a la Entidad por la Secretaría de Hacienda y Crédito Público, conforme a lo que establece el artículo 2-A, fracción III de la Ley de Coordinación Fiscal, se distribuirá entre el total de los municipios que celebren el Convenio para la Administración del Impuesto Predial con el Gobierno del Estado, que se asignará de acuerdo a los coeficientes de participaciones 2022.

- Impuesto a la Venta Final de Diésel y Gasolina, en dos fondos:

El primer fondo conformado con un 90% del total distribuible, que se asignará de acuerdo con los coeficientes de participaciones 2022.

El segundo fondo constituido por el 10% del total distribuible formará un fondo de compensación, el cual resarcirá a los municipios que hayan sufrido pérdidas respecto del año anterior. Si resultare un excedente de este fondo, se repartirá el mismo mes conforme a los coeficientes aprobados por la Legislatura del Estado, para cada uno de los municipios.

- Impuesto a la Venta Final de Gasolina y Diésel, Impuesto Sobre Producción y Servicios, Fondo de Fiscalización y Recaudación, Compensación Impuesto Sobre Automóviles Nuevos, Incentivo por la Recaudación Neta del Impuesto



Sobre la Renta por la Enajenación de Bienes Inmuebles, Impuesto Sobre Automóviles Nuevos, único fondo de acuerdo con los coeficientes de participaciones 2022.

T R A N S I T O R I O

ÚNICO. El presente Acuerdo entrará en vigor al día siguiente de su publicación en el Periódico Oficial del Estado *Plan de San Luis*.

Dado en el Palacio de Gobierno, sede del Poder Ejecutivo del Estado a los once días del mes de febrero del año dos mil veintidós.

R E S P E T U O S A M E N T E,

JOSÉ RICARDO GALLARDO CARDONA
Gobernador Constitucional del Estado
de San Luis Potosí
(Rúbrica)

J. GUADALUPE TORRES SÁNCHEZ
Secretario General de Gobierno
(Rúbrica)

JESÚS SALVADOR GONZÁLEZ MARTÍNEZ
Secretario de Finanzas
(Rúbrica)